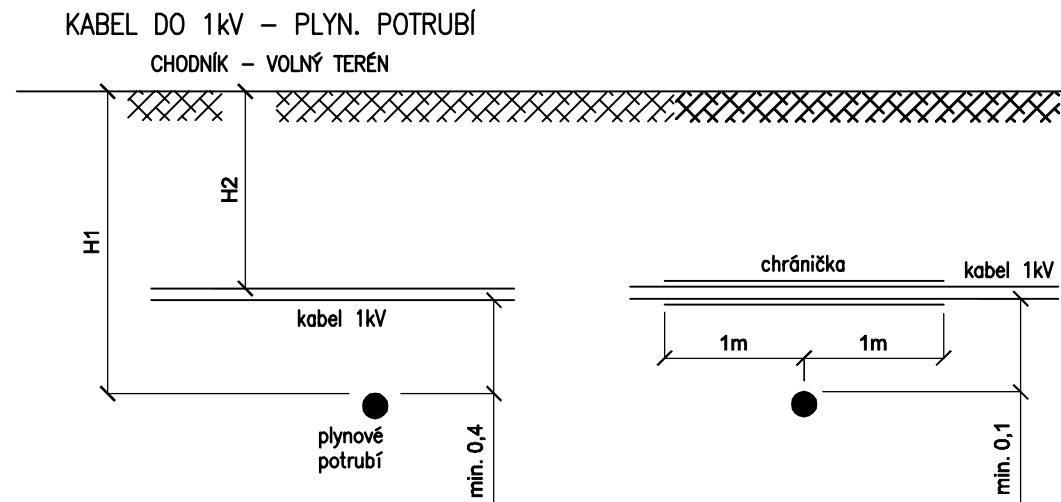
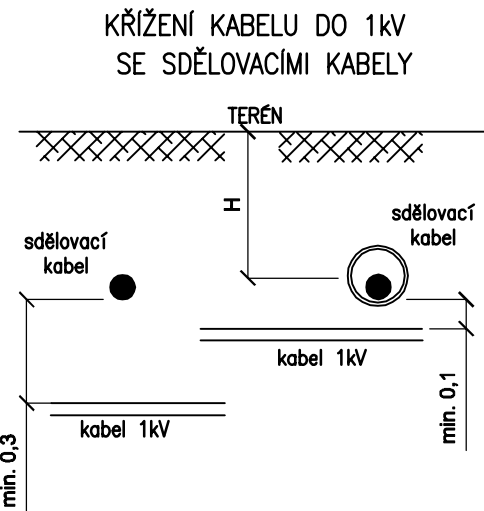
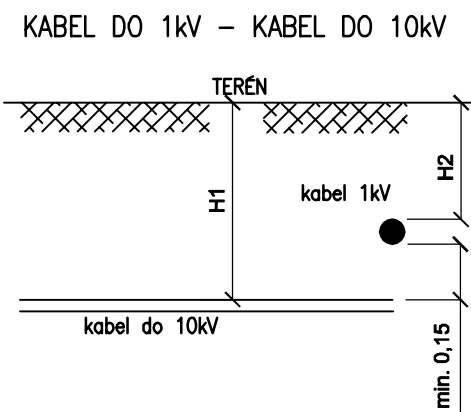
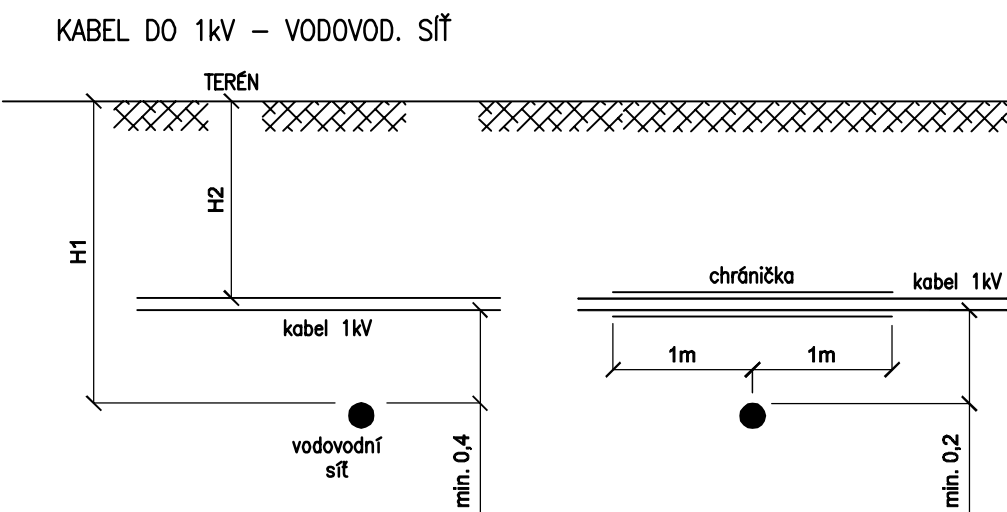
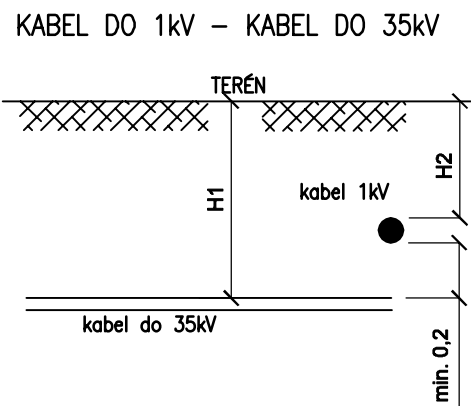
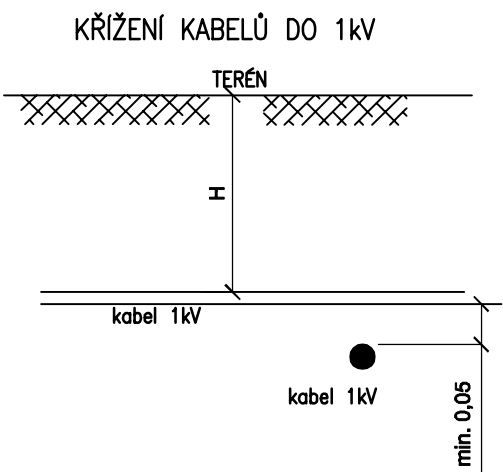


DOVOLENÉ SVISLÉ VZDÁLENOSTI PŘI KŘÍŽENÍ PODZEM. SÍTÍ V (m)
DLE ČSN 73 6005, Tab. A.2



SOUŘADNICOVÝ SYSTÉM: JTSK
VÝŠKOVÝ SYSTÉM: BALT p.v.

NADM_VYSKA		Index	Změna	Datum	
Vypracoval Ing.Srba T.		Kontroloval Ing. Kučera M.		<div></div> <div>VDI PROJEKT s.r.o. vodohospodářská a dopravní infrastruktura K Botiči 1453/6, 101 00 Praha 10</div>	
Zodpovědný projektant Ing.Srba T.		Hlavní inženýr projektu Ing. Kučera M			
Akce CHODNÍKY ULICE KARLA ČAPKA U DOMU ČP. 1134, PŘELOUČ				Investor Město Přelouč	
Objekt SO401 VEŘEJNÉ OSVĚTLENÍ				Město / Obec Přelouč	Kraj Pardubický
				Technická zpráva	Formát A3
Profese DOPRAVNÍ STAVBY				Stupeň DUSP+PDPS	Měřítko -
Název přílohy DOVOLENÉ VZDÁLENOSTI				Číslo zakázky 15/19	Paré
				Číslo přílohy D.2.2.4	